



## **AUTORISATION D'ALEVINAGE ET DE SURVOL DANS LE CŒUR DU PARC NATIONAL DES PYRENEES - autorisation numéro 2021 - 171 -**

---

Pétitionnaire : Monsieur le Président de la Fédération des Hautes-Pyrénées pour la pêche et la protection des milieux aquatiques  
Adresse : 20, boulevard du 8 mai 1945 – boîte postale 643 – 65006 TARBES  
Nature de la demande : alevinage des lacs de montagne des Hautes-Pyrénées  
Localisation : cœur du Parc National des Pyrénées en Hautes-Pyrénées,  
Dossier suivi au Parc National des Pyrénées par M. Sylvain ROLLET – Chargé de mission forêt, eaux et pêche au Parc National des Pyrénées

---

Le Directeur de l'établissement public du Parc National des Pyrénées,

Vu le code de l'environnement et notamment ses articles L 331 4-1 et R 331-21,

Vu le décret numéro 2009-406 du 15 avril 2009 pris pour l'adaptation de la délimitation et de la réglementation du parc national des Pyrénées occidentales aux dispositions du code de l'environnement issues de la loi no 2006-436 du 14 avril 2006 (NOR : *DEVN0826308D*),

Vu le décret numéro 2012-1542 du 28 décembre 2012 portant approbation de la charte du Parc national des Pyrénées (NOR : *DEVL1234918D*),

Vu l'arrêté de Monsieur le Directeur du Parc national des Pyrénées fixant la liste des lacs et cours d'eau en zone cœur sur lesquels l'introduction d'alevins peut être autorisée en date du 5 juillet 2017,

Vu la demande de Monsieur le Président de la fédération départementales des associations agréées pour la pêche et la protection du milieu aquatique des Hautes Pyrénées en date du 8 avril 2021,

Vu l'avis de Monsieur le Président de la fédération départementales des associations agréées pour la pêche et la protection du milieu aquatique des Hautes Pyrénées suite à la réunion du groupe de travail – alevinage – du 20 mai 2021,

Considérant que les activités décrites, dans la demande du pétitionnaire mentionné en supra, sont conformes aux dispositions des textes susvisés,

*La présente autorisation peut être contestée par recours gracieux formulé, par envoi recommandé, auprès de Monsieur le Directeur du Parc National des Pyrénées, dans un délai de deux mois à compter de sa notification. Elle peut également être contestée, dans le même délai, devant le tribunal administratif territorialement compétent.*

## ARRÊTE :

### Article 1 – Objet de l'autorisation

Dans le cadre des autorisations mentionnées aux articles sus mentionnés, Monsieur le Directeur du Parc National des Pyrénées autorise la Fédération des Hautes-Pyrénées pour la pêche et la protection des milieux aquatiques à procéder à l'introduction d'alevins dans les lacs de montagne ainsi que deux cours d'eau dans le cœur du Parc National des Pyrénées.

### Article 2 – Prescriptions particulières

Les introduction d'alevins seront réalisés dans les lacs et conditions qui figurent dans le tableau suivant :

Secteur Parc national	Bassin versant	Nom du lac	Altitude	Surface en ha	Quantité (nombre d'alevins)				
					TRF	OBL	SDF	CN	
AURE	Neste de la Géla	Laquet de Barroude	2377	1,39	1000	0	0	0	
		Lac de Barroude	2355	9,70	3500	0	3500	0	
AZUN	L'Arriougrand	Lac de Migouélou	2280	48,30	5000	0	2000	0	
		Lascarrat de Migouelou 2	2429	0,28	500	0	0	0	
		Lascarrat de Migouelou 1	2429	0,30	500	0	0	0	
		Lascarrat de Migouelou 3	2429	0,18	Pas d'alevinage				
		Lascarrat de Migouelou 4	2429	0,20					
		La Lie	Lac de Pouey Laun	2346	5,59	2500	0	2500	0
	Ruisseau de Lassiedouat	Lac de Lassiedouat	2202	2,68	2500	0	0	0	
		Laquet de Lassiedouat inférieur	2220	0,35	500	0	0	0	
		Laquet de Lassiedouat supérieur	2268	0,38	500	0	0	0	
	Ruisseau de Masseys	Lac des Touests	1955	0,97	1000	0	0	0	
	Cauterets	Gave de Cambalès	Lac de Peyregnet de Cambalès	2492	1,08	1500	0	0	0
			Lac de Peyregnets de Costalade 1	2310	1,12	1500	0	0	0
Lac de Peyregnets de Costalade 2			2319	0,74	1000	0	0	0	
Laquet de Peyregnet de Cambalés 1			2453	0,23	500	0	0	0	
Laquet de Peyregnet de Cambalés 2			2424	0,39	500	0	0	0	
Lacs de Cambales			2342	3,19	3000	0	0	0	
Lac du Col de Cambalés			2565	0,31	0	0	500	0	
Laquet d'Opale 2			2258	0,16	0	0	250	0	
Laquet d'Opale 1			2287	0,64	0	0	500	0	
Lac de la Crête de Cambalés 1			2386	0,42	0	0	500	0	
Lac d'Opale			2320	3,04	2000	0	1000	0	
Lac de la Crête de Cambalés 2			2440	2,56	1500	0	1000	0	
Gave de Cambasque		Lac Noir d'Ilhéou	1896	0,65	500	0	0	0	
		Lac d'Ilhéou ou Lac Bleu	1988	11,66	8000	0	0	0	
		Lac du Hourat	2343	2,45	2000	0	0	0	
Gave de Lutour		Lac d'Estom	1804	6,11	6000	0	0	0	
		Lac de Labas	2281	5,30	5000	0	0	0	
		Lac des Oulettes d'Estom Soubiran	2360	7,10	3000	2000	0	0	
		Lac de Malh Arrouy	2584	1,81	1000	0	1000	0	
		Lac Couy	2445	1,77	1000	0	1000	0	
		Laquet d'Estom Soubiran (Couy)	2490	0,40	0	0	500	0	

*La présente autorisation peut être contestée par recours gracieux formulé, par envoi recommandé, auprès de Monsieur le Directeur du Parc National des Pyrénées, dans un délai de deux mois à compter de sa notification. Elle peut également être contestée, dans le même délai, devant le tribunal administratif territorialement compétent.*

		Lac Glacé	2565	6,36	0	0	5000	0
		Petit lac du Col d'Estom Soubiran	2650	1,01	0	0	1000	0
	Gave des Oulettes de Gaube	Lac de Gaube	1731	18,23	5000	0	5000	0
	Gave d'Ossoue	Barrage d'Ossoue	1834	4,41	0	0	0	0
	Ruisseau de Bassia	Lac de Bassia	2275	0,71	500	0	0	0
	Ruisseau de Bat Barrada	Lac de Rabiet	2191	2,55	2000	0	0	0
		Lac de Couyéla det Mey	2272	4,53	4000	0	0	0
		Lac de Bugarret	2281	4,48	4000	0	0	0
		Laquet noir de Tourrat	2583	0,50	0	0	500	0
		Lac de Crabounouse	2712	0,70	0	0	500	0
		Lac Tourrat	2621	9,21	0	0	5000	0
	Ruisseau de Bolou	Lac det Mail	2350	5,30	5000	0	0	0
		Lac de la Manche	2351	0,98	1000	0	0	0
		Lac Estelat Inférieur	2399	2,06	2000	0	0	0
		Lac Estelat Supérieur	2423	2,57	1500	0	1000	0
	Ruisseau de la Glère	Lac Vert de Maniportet 2	2626	0,58	0	0	500	0
		Lac vert de Maniportet 1	2630	0,50	0	0	500	0
		Lac Glacé de Maniportet	2747	0,94	0	0	1000	0
		Laquet vert de Maniportet	2650	0,45	0	0	500	0
		Lac bleu de Maniportet	2651	2,48	1000	0	1000	0

TRF : Truite fario ; OBL : Omble chevalier ; SDF : Saumon de fontaine ; CN : Cristivomer

Il est entendu par « *alevin* » des poissons nés de l'année en cours.  
Ils seront de taille inférieure à 6 centimètres.

Les alevins qui seront introduits, proviendront d'un établissement disposant de l'agrément zoosanitaire et de la qualification « *zone indemne* » pour la septicémie hémorragique virale (*SHV*) et la nécrose hématoïétique infectieuse (*NHI*). Le bénéficiaire doit être capable de justifier du bon respect de ces éléments.

Le bénéficiaire s'engage à perturber le moins possible les milieux lors de l'opération.

### Article 3 – Autorisation de survol

En zone cœur, la réglementation du Parc national s'appliquera sans réserve sur toute la durée de l'activité.

Les trajets seront effectués à haute altitude. Les survols en basse altitude et en rase motte sont interdits. Les atterrissages et les décollages seront les plus verticaux possibles.

Les vols s'effectueront dans l'axe des vallées. L'hélicoptère devra éviter la proximité des barres rocheuses (>300m).

Le survol à proximité des névés est interdit ainsi que le franchissement au ras des crêtes.

Les Zones de Sensibilité Majeure (ZSM) actives devront être évitées.

*La présente autorisation peut être contestée par recours gracieux formulé, par envoi recommandé, auprès de Monsieur le Directeur du Parc National des Pyrénées, dans un délai de deux mois à compter de sa notification. Elle peut également être contestée, dans le même délai, devant le tribunal administratif territorialement compétent.*

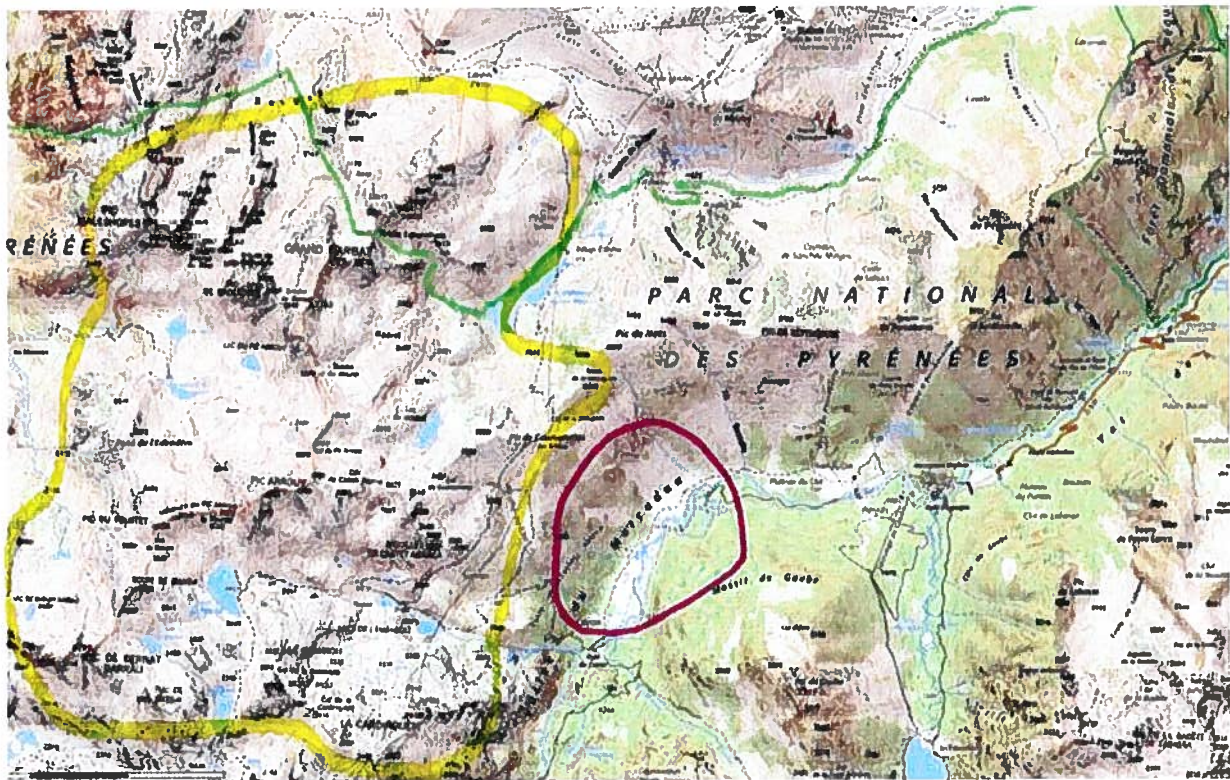
En aire d'adhésion, il est recommandé de voler le plus haut possible, préférentiellement dans l'axe des vallées.

De façon générale, il conviendra d'éviter la proximité des barres rocheuses, d'éviter les survols en basse altitude et en rase motte et de réaliser les atterrissages et les décollages les plus verticaux possibles.

Les Zones de Sensibilité Majeures (ZSM) seront évitées.

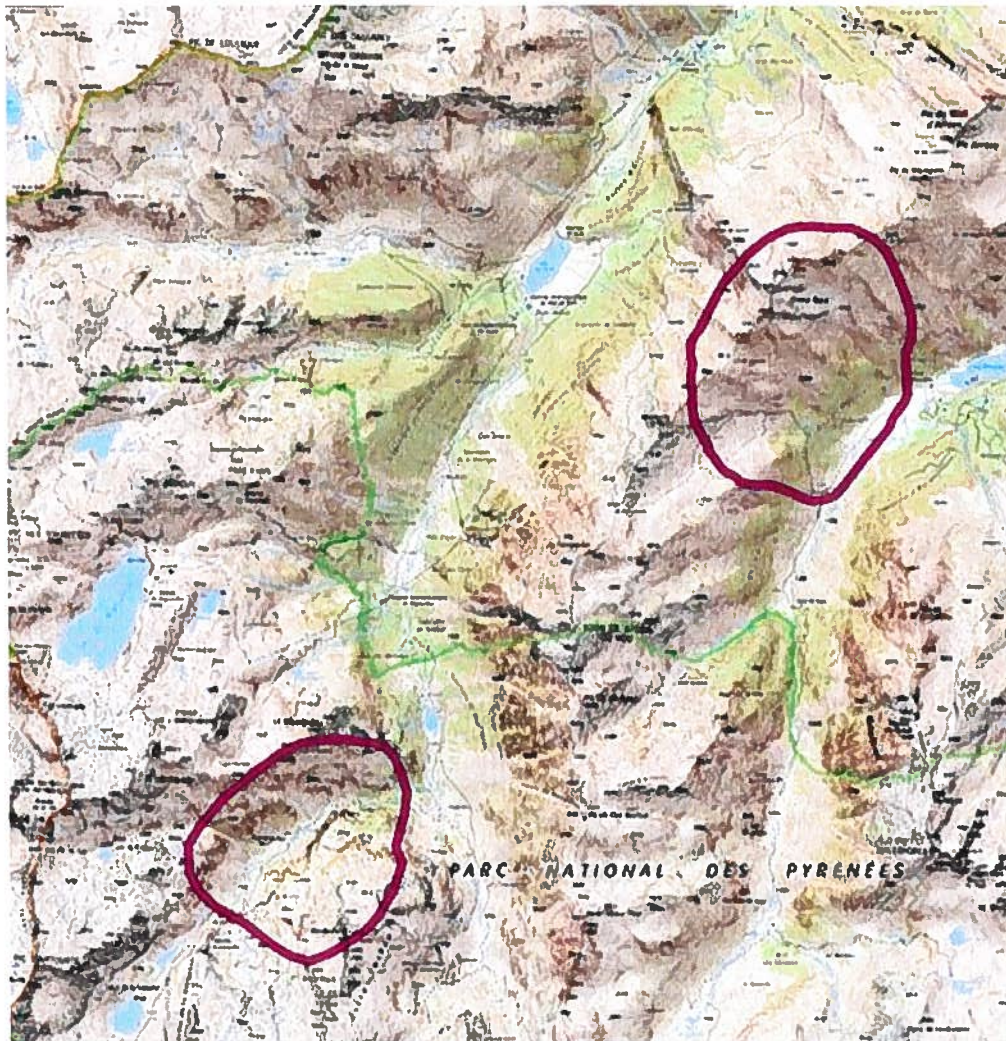
Pour tout survol ne pouvant éviter les zones de sensibilité majeure, le pétitionnaire prendra l'attache de la LPO-Pyrénées Vivantes, mandatée par la DREAL Nouvelle-Aquitaine pour la coordination du volet conservation (Hélène LOUSTAU - LPO Pyrénées Vivantes - Chargé de Conservation & Médiation - Tel : 07.83.82.32.09 – [helene.loustau@lpo.fr](mailto:helene.loustau@lpo.fr)).

Pour les secteurs Cauterets – Azun, les principaux enjeux à prendre en compte sont la présence de Zones de Sensibilité Majeures (ZSM) actives qu'il faudra donc contourner, ainsi que la zone de présence du principal noyau de population de Bouquetin (en jaune), en période d'élevage des jeunes, où les survols devront être limités au strict minimum, avec des allures de vol réduites et des approches douces.



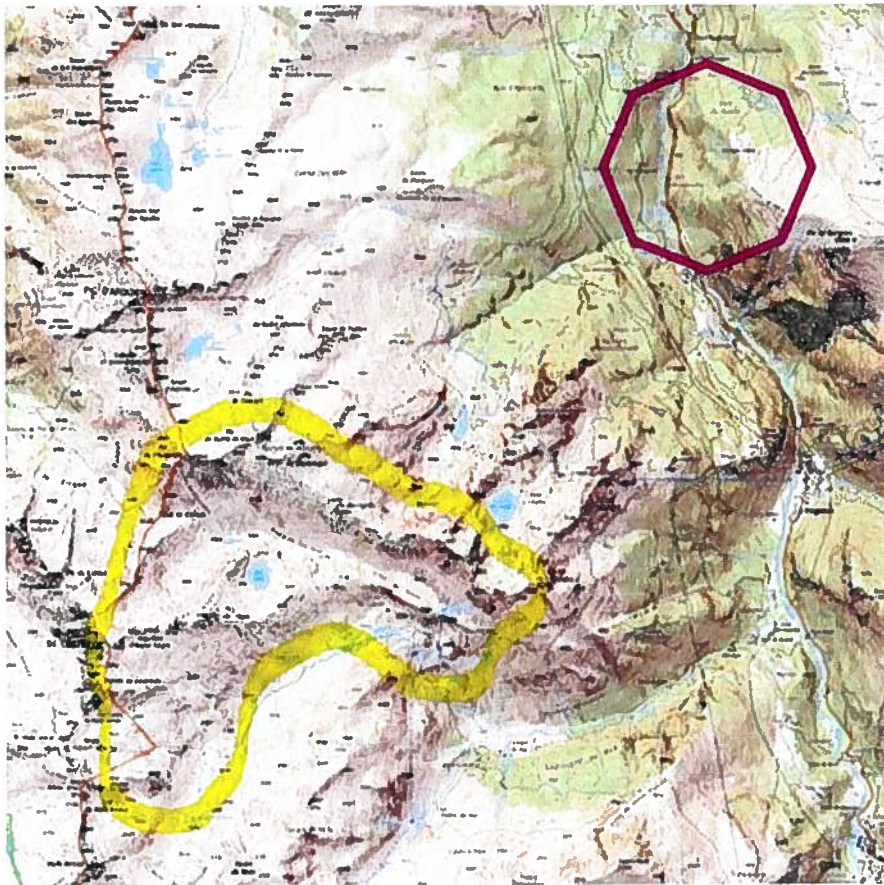
*La présente autorisation peut être contestée par recours gracieux formulé, par envoi recommandé, auprès de Monsieur le Directeur du Parc National des Pyrénées, dans un délai de deux mois à compter de sa notification. Elle peut également être contestée, dans le même délai, devant le tribunal administratif territorialement compétent.*



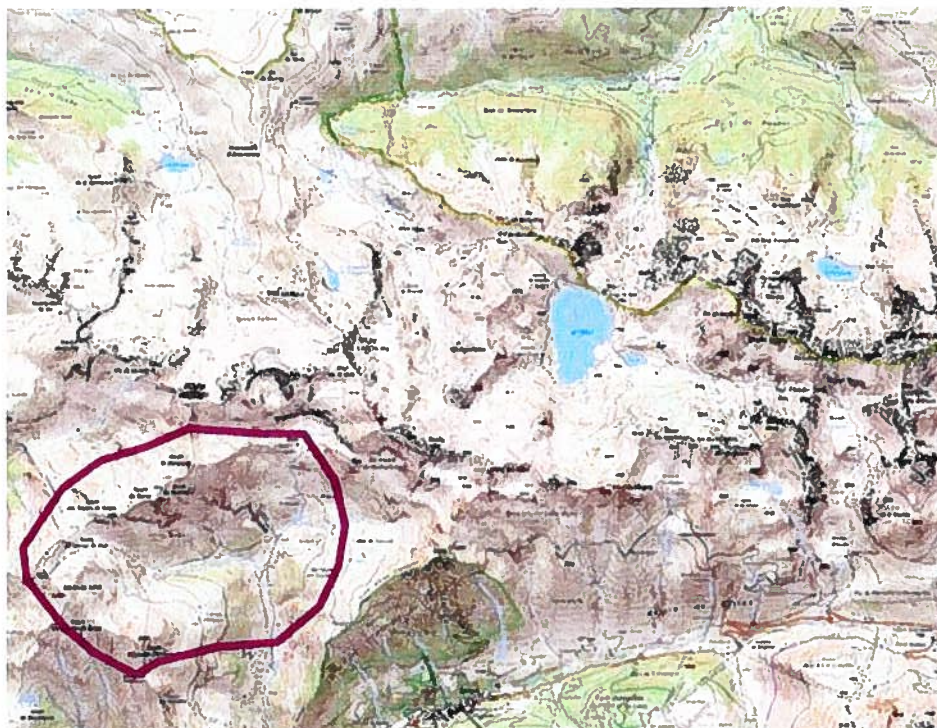


*La présente autorisation peut être contestée par recours gracieux formulé, par envoi recommandé, auprès de Monsieur le Directeur du Parc National des Pyrénées, dans un délai de deux mois à compter de sa notification. Elle peut également être contestée, dans le même délai, devant le tribunal administratif territorialement compétent.*



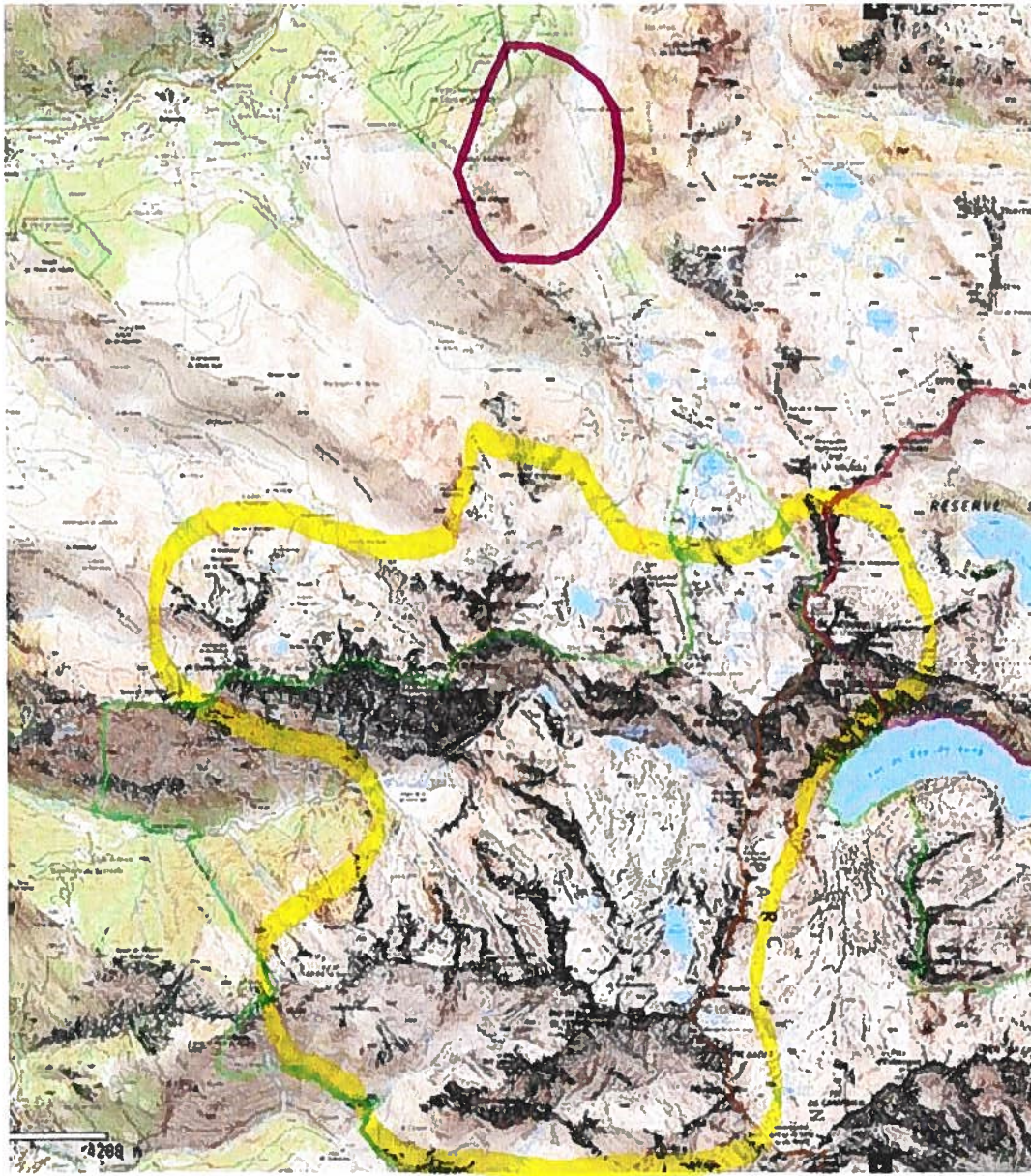


Pour les secteurs Luz - Aure, les principaux enjeux à prendre en compte sont la présence de Zones de Sensibilité Majeures (ZSM) actives qu'il faudra donc contourner, ainsi que des zones de présence de Bouquetins (en jaune), en période d'élevage des jeunes, où les survols devront être limités au strict minimum, avec des allures de vol réduites et des approches douces.



*La présente autorisation peut être contestée par recours gracieux formulé, par envoi recommandé, auprès de Monsieur le Directeur du Parc National des Pyrénées, dans un délai de deux mois à compter de sa notification. Elle peut également être contestée, dans le même délai, devant le tribunal administratif territorialement compétent.*





#### **Article 4 – Durée de l'autorisation**

La réglementation du Parc national s'appliquera sans réserve sur toute la durée de l'opération.

La présente autorisation est délivrée pour l'année 2021.

Le bénéficiaire informera le Parc national des Pyrénées (Azun : Franck MABRUT – 06-70-50-24-30, Cauterets : Patrick CAENS – 07-87-81-65-99, Luz : Nicolas LAFFEUILLADE 06-78-60-47-47) des dates retenues pour mener cette opération dès que possible et au moins une semaine à l'avance ainsi que de toute difficulté potentielle rencontrée dans le déroulement de l'opération.

En cas de report, le bénéficiaire informera le Parc national des Pyrénées de la nouvelle date retenue.

*La présente autorisation peut être contestée par recours gracieux formulé, par envoi recommandé, auprès de Monsieur le Directeur du Parc National des Pyrénées, dans un délai de deux mois à compter de sa notification. Elle peut également être contestée, dans le même délai, devant le tribunal administratif territorialement compétent.*

Le bénéficiaire s'engage à remettre, avant la fin de l'année civile, à Monsieur le Directeur du Parc National des Pyrénées un compte-rendu de ces opérations.

### **Article 5 - Contrôles**

Les agents assermentés et commissionnés du Parc national des Pyrénées sont chargés de la vérification et de l'application des prescriptions de la présente autorisation.

Une copie de la présente autorisation sera détenue par le responsable de l'opération et présentée à toute réquisition des agents assermentés et commissionnés.

Le non-respect des dispositions de la présente autorisation pourra conduire à la suspension de la présente autorisation et expose son bénéficiaire à des poursuites.

### **Article 6 – Autres réglementations**

La présente autorisation est délivrée au titre de la réglementation spéciale en vigueur dans l'espace cœur du Parc national des Pyrénées. Elle ne se substitue pas aux obligations et autres autorisations nécessaires à la réalisation de ces opérations.

Les hélicoptages et l'utilisation de véhicule motorisé sont notamment soumis à autorisation dérogatoire du directeur de l'établissement public du Parc national des Pyrénées. Le présent avis ne vaut pas autorisation à ce titre.

### **Article 7 - Publication**

La présente autorisation sera publiée au recueil des actes administratifs du Parc National des Pyrénées disponible sur [www.pyrenees-parcnational.fr](http://www.pyrenees-parcnational.fr).

Fait à Tarbes, le 20 juillet 2021.

Le Directeur du Parc National des Pyrénées

Pour le Directeur  
Et par délégation,

Le Secrétaire Général  
Yves HAURE



Copie : UT Gaves / Secteurs de Azun, Cauterets et Luz

Parc National des Pyrénées - villa Fould - 2, rue du IV septembre - boîte postale 736 - 65017 TARBES CEDEX

*La présente autorisation peut être contestée par recours gracieux formulé, par envoi recommandé, auprès de Monsieur le Directeur du Parc National des Pyrénées, dans un délai de deux mois à compter de sa notification. Elle peut également être contestée, dans le même délai, devant le tribunal administratif territorialement compétent.*