

**AUTORISATION DE SURVOL
DANS LE CŒUR DU PARC NATIONAL DES PYRENEES**
- autorisation numéro 2017 - 137 -

Pétitionnaire : SARL Les Espuguettes
Adresse : 3 Cami deths Carroutets – 65120 ESQUIEZE SERE
Nature de la demande : survol
Localisation : cœur du Parc National des Pyrénées en vallée de Luz-Saint-Sauveur
Dossier suivi par Françoise Arrosères, Service Développement

Le Directeur de l'établissement public du Parc national des Pyrénées,

Vu le Code de l'Environnement, notamment ses article L.331-4-1 et R.331-19-2,

Vu le décret numéro 2009-406 du 15 avril 2009 pris pour l'adaptation de la délimitation et de la réglementation du parc national des Pyrénées occidentales aux dispositions du code de l'environnement issues de la loi no 2006-436 du 14 avril 2006 (NOR : *DEVN0826308D*),

Vu le décret n°2012-1542 du 28 décembre 2012 portant approbation de la charte du Parc national des Pyrénées (NOR : *DEVL1234918D*),

Vu l'arrêté du 20 mars 2012 portant application de l'article R.331-19-2 du code de l'environnement (NOR : *DEVL120758A*),

Vu la demande d'autorisation spéciale de survol déposée le 23 mai 2017 par la SARL Les Espuguettes,

Considérant que les activités et travaux décrits dans la demande du pétitionnaire sont conformes aux dispositions des textes susvisés,

ARRETE

Article 1 – Survol autorisé

Monsieur le Directeur du Parc national des Pyrénées autorise la SARL Les Espuguettes, gérante du refuge des Espuguettes à organiser des héliportages et survols du cœur du Parc national dans les conditions suivantes :

- Date du survol : 1^{er} juin 2017
- Point de départ : parking de Holle (Gavarnie)
- Point d'arrivée : refuge des Espuguettes
- Objet du survol : approvisionnement du refuge
- Nombre de rotations : 2

- En cas d'impossibilité de réaliser le vol aux dates précitées, le pétitionnaire s'engage à prévenir Alan Riffaud (pn.p.riffaud@espaces-naturels.fr ; 06 47 00 00 90), chef du secteur de Luz de la date de report.

Article 2 – Prescriptions particulières

La réglementation du Parc national s'appliquera sans réserve sur toute la durée de l'activité.

Les prescriptions suivantes seront impérativement respectées pour tous les sites :

- Les trajets seront effectués à haute altitude et dès le début de chaque rotation
- L'hélicoptère doit arriver le plus haut possible (pas de rase-mottes) et descendre le plus à l'aplomb du point de dépose. Les déposes de personnel seront les plus courtes possibles.

Le pétitionnaire veillera à éviter les ZSM de gypaètes et d'aigles royaux mentionnées sur les plans de vol joints. De plus, les femelles bouquetins ont mis bas depuis quelques jours et la sensibilité des secteurs de Pragnères et du Bué est donc maximale (carte jointe).

Article 3 – Contrôles

Les agents assermentés et commissionnés du Parc national des Pyrénées sont chargés de la vérification et de l'application des prescriptions de la présente autorisation.

Le non respect des dispositions de la présente autorisation pourra conduire à la suspension de la présente autorisation et expose son bénéficiaire à des poursuites.

Article 4 – Autres réglementations

La présente autorisation est délivrée au titre de la réglementation spéciale en vigueur dans l'espace cœur du Parc national des Pyrénées. Elle ne se substitue pas aux obligations et autres autorisations éventuellement nécessaires.

Article 5 – Publication

La présente autorisation sera publiée au recueil des actes administratifs du Parc national des Pyrénées, disponible sur www.parc-pyrenees.com.

Fait à Tarbes, le 30 mai 2017

Mme TISSEIRE
Directeur du Parc national des Pyrénées

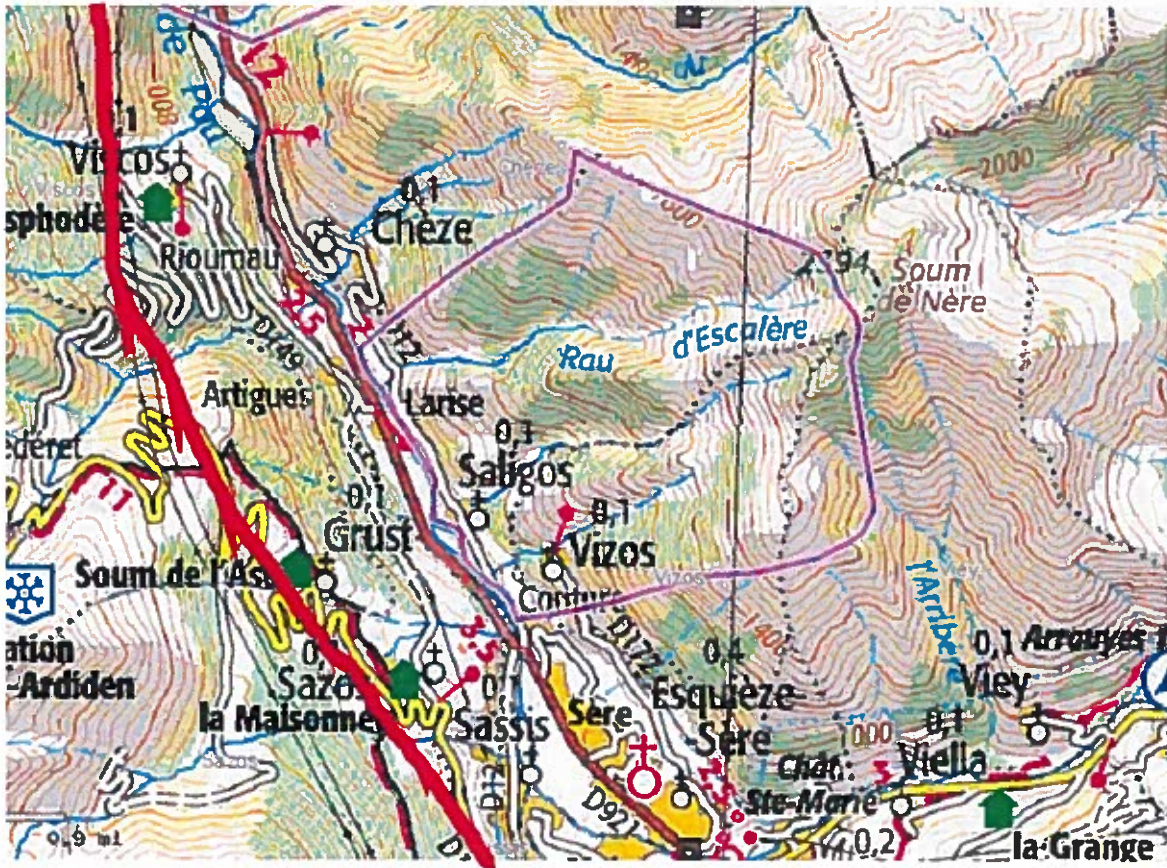


La présente autorisation peut être contestée par recours gracieux, formulé par envoi recommandé, auprès de Monsieur le Directeur du Parc national des Pyrénées, dans un délai de deux mois à compter de sa notification. Elle peut également être contestée dans le même délai, devant le tribunal administratif territorialement compétent.

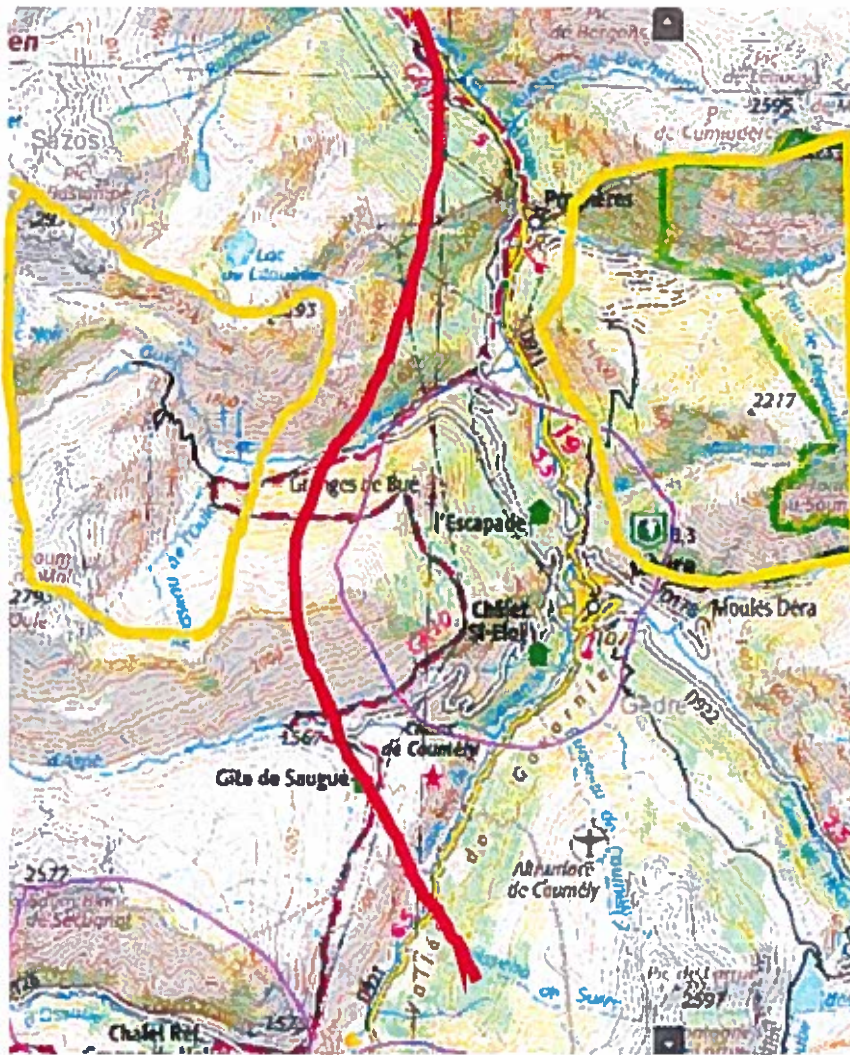
Plan de vol pour le refuge des Espuguettes, au 30/05/2017.

4 ZSM actives à éviter en venant de la vallée, ainsi que des zones d'élevage de Bouquetins :

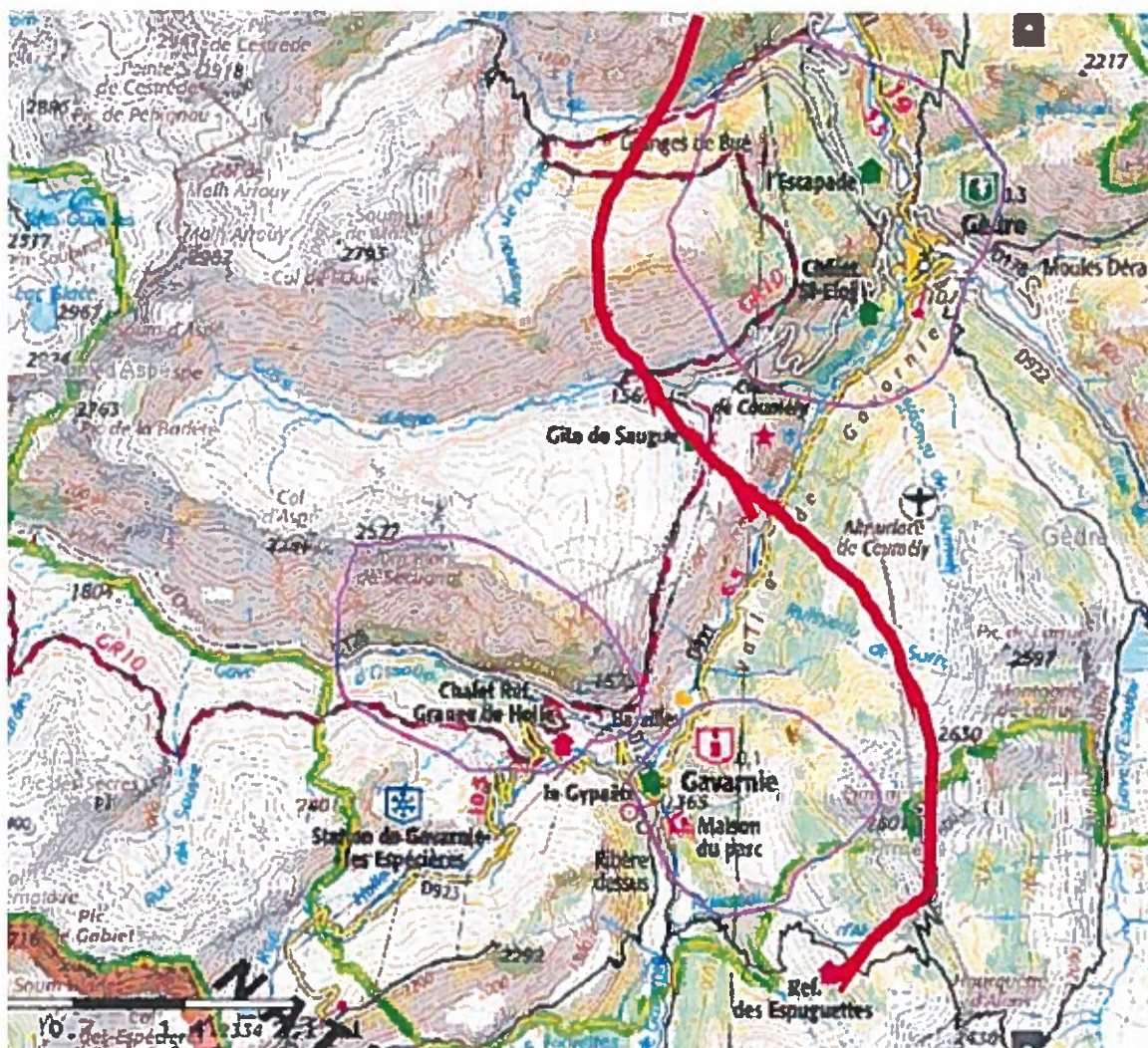
(en rouge, proposition de tracé de plan de vol)



ZSM aire Gypaète LU059



En orange, zones d'élevage de Bouquetins.



ZSM aires Gypaète LU017 et LU023 (en rive gauche), et ZSM aire Aigle LU27 (en rive droite sous le Piméné).

L'ensemble des zones à éviter se trouvent en AOA, il s'agit donc de préconisations.

Seule la fin du trajet (arrivée au refuge) se trouve en ZC.