



**AUTORISATION DE SURVOL  
DANS LE CŒUR DU PARC NATIONAL DES PYRENEES  
- autorisation numéro 2021 - 123**

---

Pétitionnaire : Agence touristique des vallées de Gavarnie  
Adresse : 15 place de la République ARGELES GAZOST  
Nature de la demande : survol en drone  
Localisation : cœur du Parc national des Pyrénées vallée de Gavarnie et vallée de Cauterets - Hautes-Pyrénées  
Dossier suivi au Parc national des Pyrénées par Madame Caroline Bapt – Chargée de mission Communication du Parc national des Pyrénées

---

**Le directeur de l'établissement public du Parc national des Pyrénées,**

Vu le code de l'environnement et notamment son article L 331 4-1,

Vu le décret numéro 2009-406 du 15 avril 2009 pris pour l'adaptation de la délimitation et de la réglementation du parc national des Pyrénées occidentales aux dispositions du code de l'environnement issues de la loi no 2006-436 du 14 avril 2006 (NOR : *DEVN0826308D*),

Vu le décret numéro 2012-1542 du 28 décembre 2012 portant approbation de la charte du Parc national des Pyrénées (NOR : *DEVL1234918D*),

Vu la demande émanant d'Antoine GARCIA, community manager de l'Agence touristique des Vallées de Gavarnie, en date du 10 juin 2021,

Considérant que les activités décrites dans la demande du pétitionnaire sont conformes aux dispositions des textes susvisés,

**ARRETE**

**- Article premier :**

**Monsieur le Directeur du Parc national des Pyrénées** autorise l'Agence touristique des Vallées de Gavarnie à survoler en drone à des fins de tournage, le secteur du Cirque de Gavarnie et du secteur du Pont d'Espagne, dans le cadre de la réalisation d'un film promotionnel sur les vallées de Gavarnie avec les restrictions développées ci-dessous compte tenu de la période aux forts enjeux naturalistes.

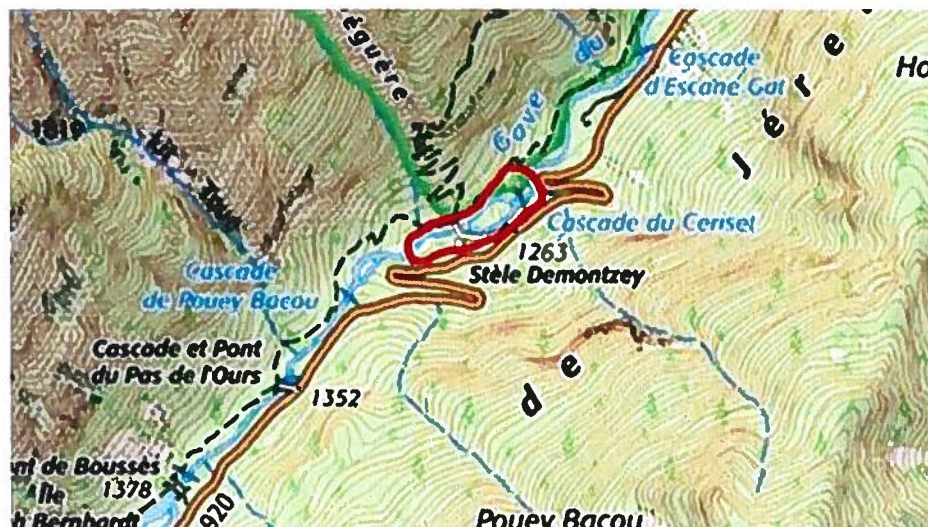
Le survol en drone est autorisé au prestataire, la société AE Médias en la personne de Pierre MEYER pilote du drone (numéro d'exploitant ED11302 - numéro d'agrément du drone : UAS-FR-182900), avec prescriptions énoncées ci-dessous :

- L'équipe de tournage devra respecter, en tous points, la réglementation du Parc national des Pyrénées et se conformer aux recommandations des agents du Parc national des Pyrénées.
- Le drone évoluera strictement dans les espaces mentionnés dans les plans de vol ci-dessous ;
- Le décollage du drone sera réalisé à l'aplomb avec une montée à la verticale jusqu'à l'altitude d'évolution de 50 mètres maximum,
- Aucun vol en rase motte ne sera réalisé,
- Le vol sera effectué à l'aplomb des sentiers et plan d'eau,
- Le vol sera réalisé à plus de 50 mètres des parois rocheuses et des lisières,
- Le drone ne devra pas suivre d'animaux repérés (risques de chutes depuis les falaises...). Une surveillance de la présence éventuelle de rapaces devra être mise en œuvre, éventuellement avec le soutien d'une tierce personne. En cas de présence de rapace, le drone devra être immédiatement rapatrié,
- Le pilote du drone portera tout signe de reconnaissance de sa mission de production (chasuble ou vêtement logotypé). Aucune image photographique ou vidéo montrant le pilote du drone ou le drone ne sera reprise sur les différents supports relatifs à cette réalisation (documentaire, supports de promotion du documentaire, supports personnels d'une personne de l'équipe de tournage...). La présente autorisation devra être portée à la vue du grand public et expliquée à quiconque semblerait montrer un intérêt afin de ne pas susciter des vocations auprès des randonneurs adeptes du drone.
- En cas de promotion du documentaire sur les réseaux sociaux, aucune mention de la localisation exacte des lieux de tournage ne sera faite.
- **Il sera signalé par écrit, au sein du documentaire, que les images et le survol par drone sont réalisés avec l'autorisation dérogatoire du Parc national des Pyrénées.**

### **Secteurs concernés par le survol**

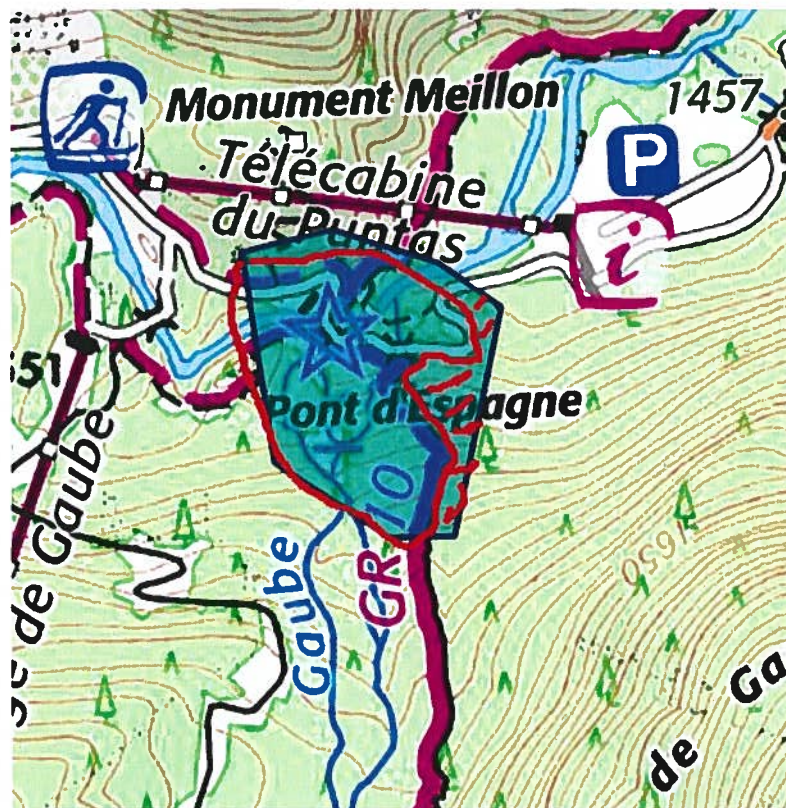
## Cauterets

### Secteur de la Cascade du Cerisey



Le survol par drone est autorisé à l'aplomb de la rivière, au sein du secteur détourné de rouge sur la carte ci-dessus, dans le respect scrupuleux des restrictions mentionnées ci-dessus.

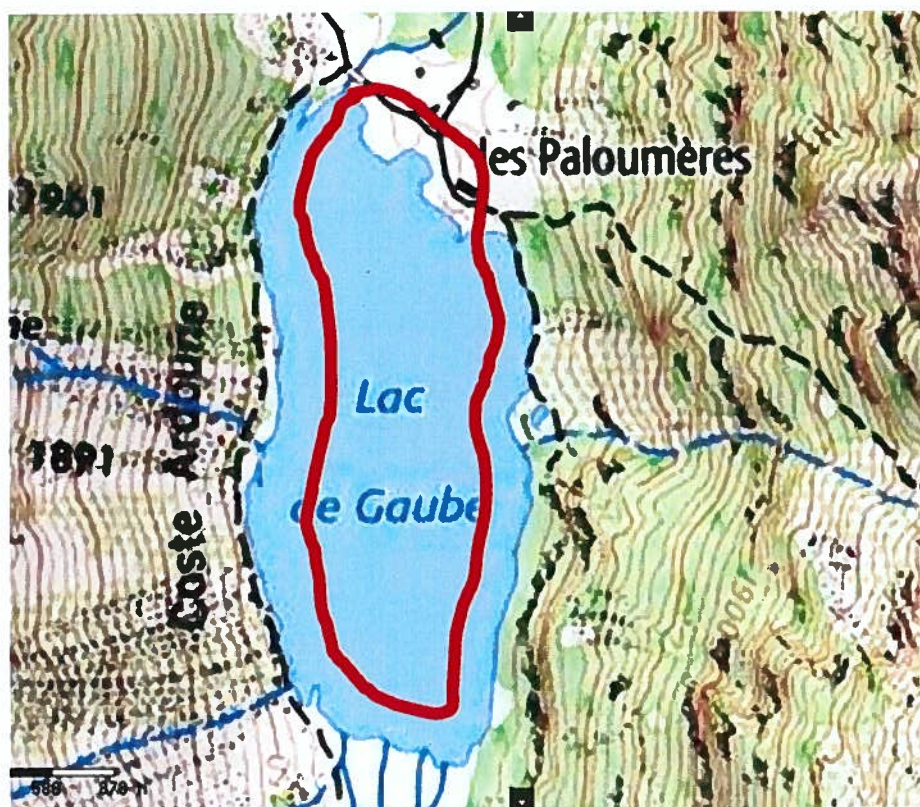
### Secteur du Pont d'Espagne :



Le survol en drone pour tournage est autorisé sur le secteur détourné de rouge ci-dessus sous réserve du respect scrupuleux des restrictions énoncées ci-dessus.

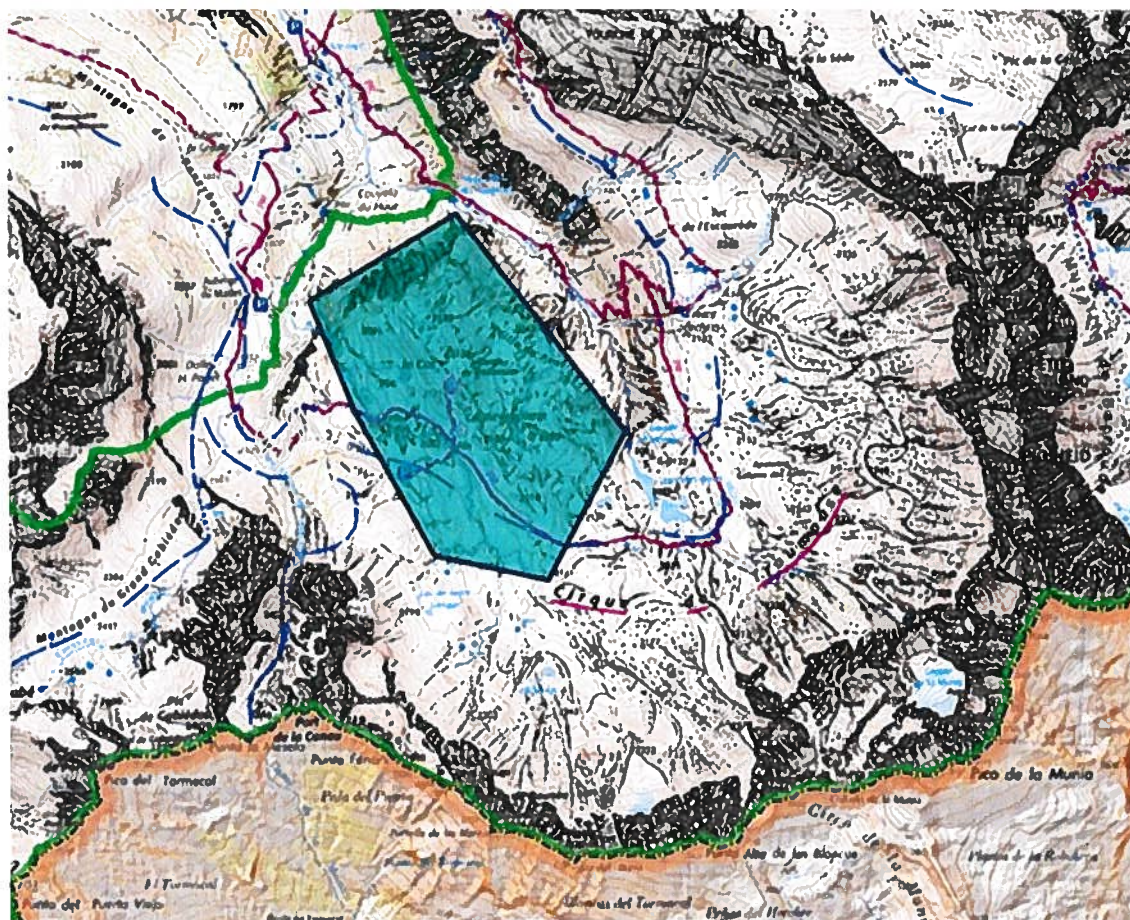


*Secteur du lac de Gaube*



Le survol en drone pour tournage est autorisé sur le secteur délimité par un trait rouge, à l'aplomb du lac, à 30 mètres minimum des berges et sous réserve du respect scrupuleux des restrictions énoncées ci-dessus.

## Secteur du cirque de Troumouse



Le survol par drone est autorisé dans le secteur coloré de vert, dans le respect scrupuleux des restrictions énoncées ci-dessus et après 10h00 du matin.

### - Article deux :

La présente autorisation est délivrée pour un tournage entre le mardi 15 juin 2021 et le vendredi 2 juillet 2021, en dehors des samedis et dimanche de cette période.

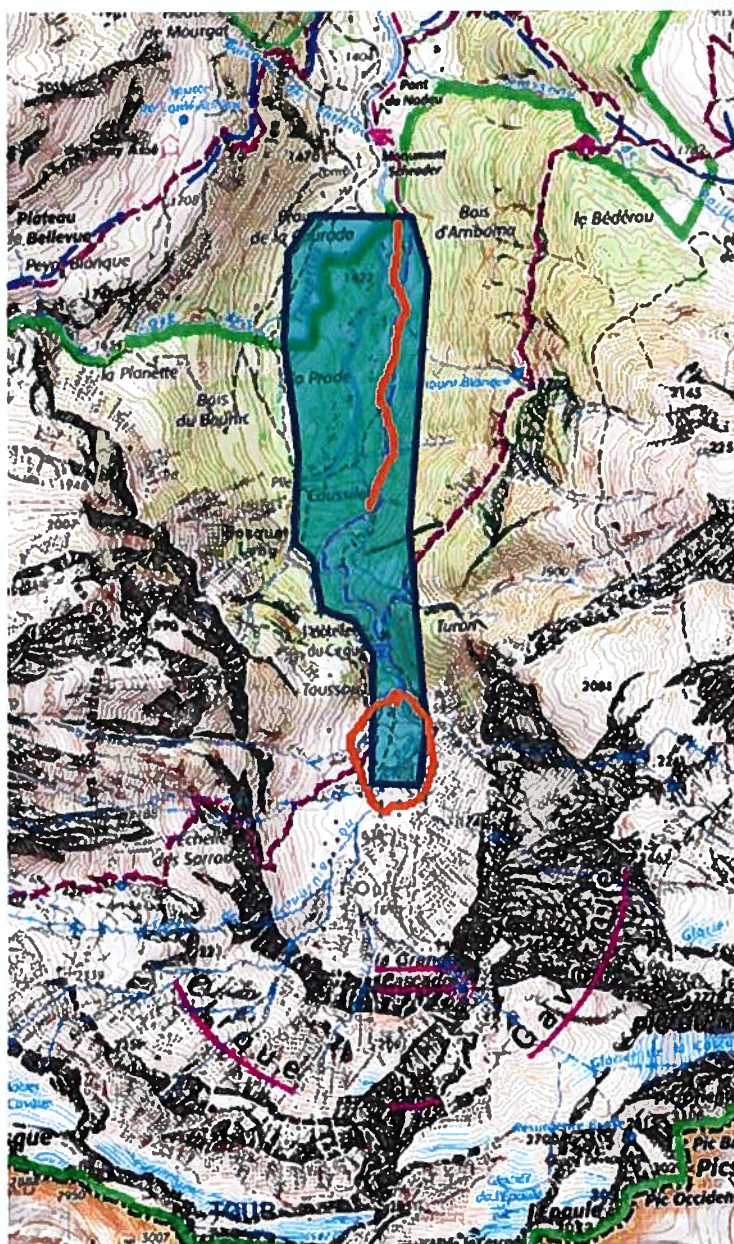
Le pétitionnaire devra avertir, au minimum trois jours ouvrés en amont, de sa venue les secteurs concernés aux adresses mail suivantes :

- [cauterets@pyrenees-parcnational.fr](mailto:cauterets@pyrenees-parcnational.fr)  
copie [autorisation@pyrenees-parcnational.fr](mailto:autorisation@pyrenees-parcnational.fr)
- [luz@pyrenees-parcnational.fr](mailto:luz@pyrenees-parcnational.fr)  
copie [autorisation@pyrenees-parcnational.fr](mailto:autorisation@pyrenees-parcnational.fr)



## Gavarnie

### Secteur du Cirque de Gavarnie



Le survol est autorisé sur le tracé orange, à l'aplomb du sentier, et au sein de l'espace délimité par le cercle orange, dans le respect scrupuleux des restrictions mentionnées ci-dessus.

**- Article trois :**

Les personnels assermentés et commissionnés du Parc national des Pyrénées sont chargés de la vérification de l'application des prescriptions mentionnées en supra. La présente est délivrée sous réserve des autorisations utiles au titre de toute autre réglementation. Elle doit être présentée à toute demande d'un agent du Parc national des Pyrénées.

**- Article quatre :**

La présente autorisation sera publiée au recueil des actes administratifs du Parc national des Pyrénées disponible sur [www.pyrenees-parcnational.fr](http://www.pyrenees-parcnational.fr)

Fait à Tarbes, le mardi 15 juin 2021

Marc TISSEIRE  
Directeur du Parc national des Pyrénées



Pour le Directeur  
Et par délégation,

Le Secrétaire Général  
Yves HAURE

A handwritten signature in blue ink, appearing to be "Yves Haure", written over the typed name.

La présente autorisation peut être contestée par recours gracieux, formulé par envoi recommandé, auprès de Monsieur le Directeur du Parc national des Pyrénées, dans un délai de deux mois à compter de sa notification. Elle peut également être contestée dans le même délai, devant le tribunal administratif territorialement compétent.

Post-Production  
Et par ordinateur

Le Secrétaire Général  
Yves HAULÉ

